HLAVNÍ VÝKRES - URBANISTICKÁ KONCEPCE

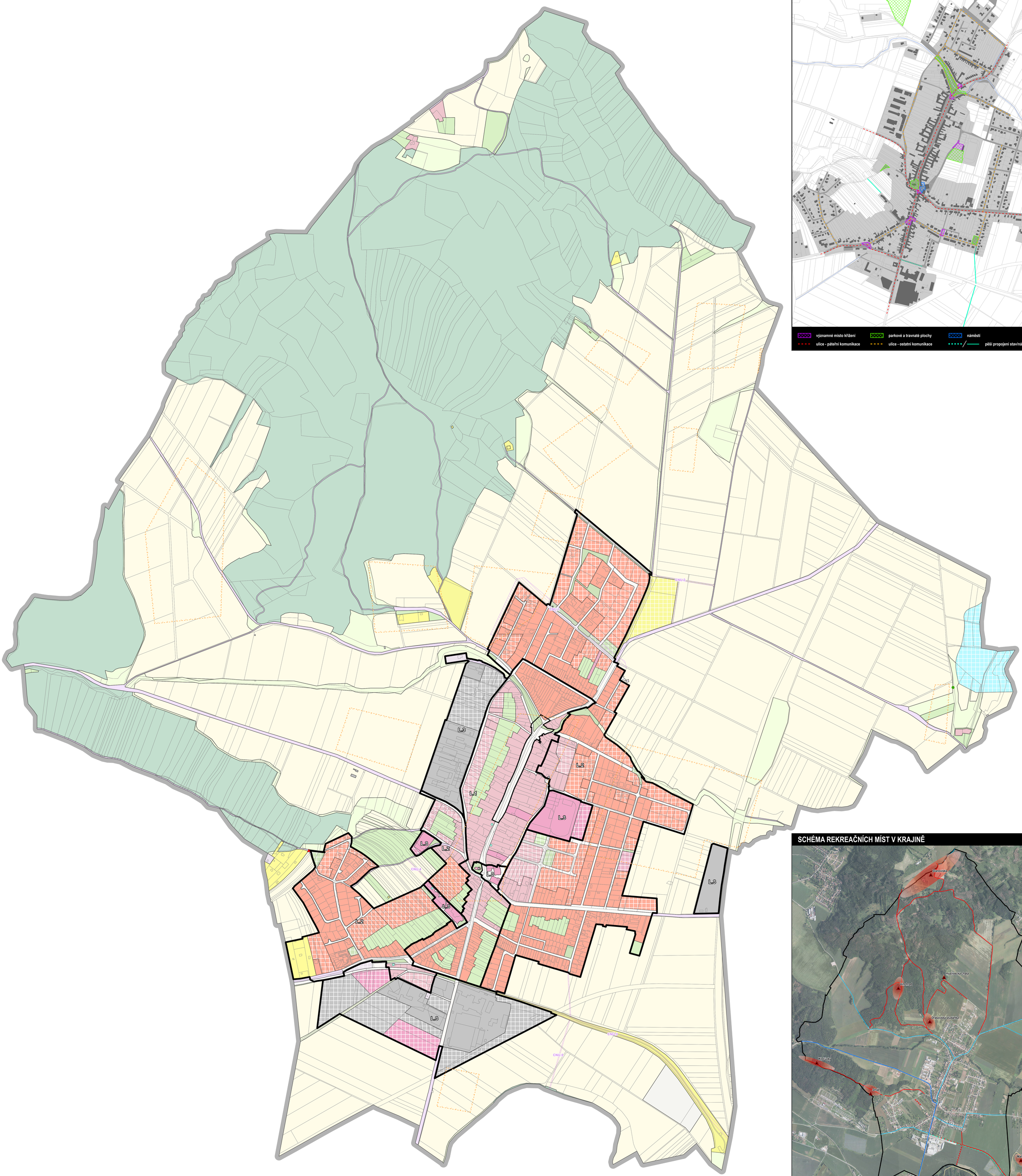

SCHÉMA VEŘEJNÝCH PROSTRANSTVÍ

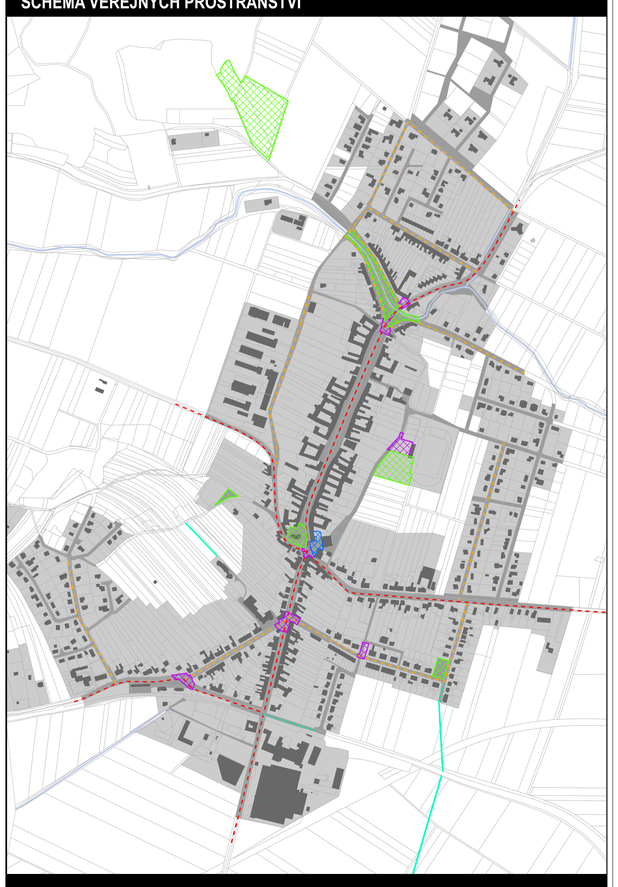

- významné místo křížení
- parkové a travnaté plochy
- náměstí
- ulice - páteřní komunikace
- ulice - ostatní komunikace
- pěší propojení stav/návrh

SCHÉMA REKREAČNÍCH MÍST V KRAJINĚ

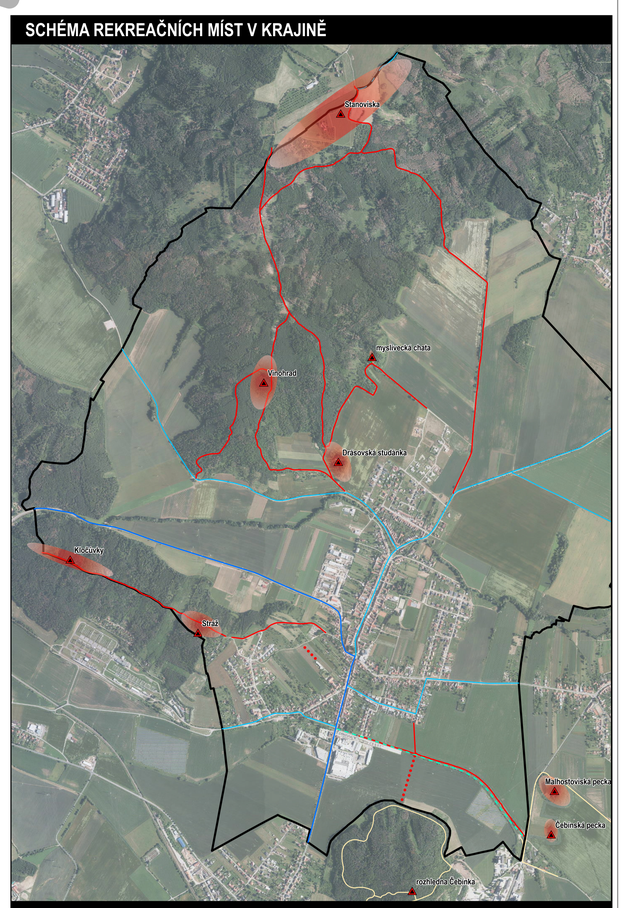

- místo rekreace v krajině
- pěší propojení
- pěší propojení návrh
- cyklotrasy dálkové
- cyklotrasy místní
- cyklostezky návrh

PLOCHY S ROZDÍLNÝM ZPŮSOBEM VYUŽITÍ

stav	návrh	funkční využití	index
		bydlení všeobecné	BU
		smíšené obytné všeobecné	SU
		zeleň zahradní a sadová	ZZ
		rekreace všeobecná	RU
		rekreace na oddechových plochách	RO
		výroba všeobecná	VU
		výroba energie z obnovitelných zdrojů	VE

PLOCHY S ROZDÍLNÝM ZPŮSOBEM VYUŽITÍ

stav	návrh	funkční využití	index
		doprava všeobecná	DU
		technická infrastruktura všeobecná	TU
		občanské vybavení všeobecné	OU
		občanské vybavení jiné	OX
		veřejná prostranství všeobecná	PU
		zeleň sídelní ostatní	ZS
		vodní a vodohospodářské všeobecné	WU
		zemědělské všeobecné	AU
		lesní všeobecné	LU
		smíšené krajinné všeobecné	MU

ZÁKLADNÍ ČLENĚNÍ

stav	návrh	popis
		hranice správního území obce
		hranice zastavěného území
	L	hranice lokalit

ARCHITEKTONICKÉ A URBANISTICKÉ HODNOTY

stav	návrh	popis

Architektonické hodnoty

- architektonicky hodnotné stavby
- nemovitá kulturní památka

Urbanistické hodnoty

- urbanisticky významný prostor

Archeologické hodnoty

- území archeologických nálezů

DOPRAVNÍ INFRASTRUKTURA

stav	návrh	popis
	CNZ	koridor nad plochami s rozdílným způsobem využití z nadřazené dokumentace pro dopravní infrastrukturu
	CNU	koridor nad plochami s rozdílným způsobem využití vymezený územním plánem pro dopravní infrastrukturu

TECHNICKÁ INFRASTRUKTURA

stav	návrh	popis
	CNU	koridor nad plochami s rozdílným způsobem využití vymezený územním plánem pro technickou infrastrukturu

Podepsal Ing. Lenka Šímová
DN: cn=Ing. Lenka Šímová, o=ČESKÁ KOMORA ARCHITEKTŮ, ou=05624, email=simova@studiomap.cz
Datum: 2026.03.25 10:02:24 +01'00'

ZÁZNAM O ÚČINNOSTI

vydávající správní orgán: Zastupitelstvo městyse Drásov
datum nabytí účinnosti: 25.03.2026
pořizovatel: Úřad městyse Drásov
oprávněná osoba pořizovatele: Ing. Jan Šíma

ZMĚNA Č. 1 ÚZEMNÍHO PLÁNU DRÁSOV

3. HLAVNÍ VÝKRES - URBANISTICKÁ KONCEPCE

Podepsal Ing. Jan Šíma
DN: cn=Ing. Jan Šíma, o=Studio MAP s.r.o., ou=2, email=sima@studiomap.cz
Datum: 2026.03.25 10:30:38 +01'00'

ZHOTOVITEL

Studio MAP s.r.o.
Ing. Lenka Šímová, č. autorizace 05624

MĚŘÍTKO

1 : 5 000

PŘÍLOHA ČÍSLO 1